

# Déclaration de projet de Travaux

## Déclaration d'Intention de Commencement de Travaux

Au titre du chapitre IV du titre V du livre V (partie réglementaire) du Code de l'environnement  
et de la section 12 du chapitre IV du titre III du livre V de la 4ème partie (partie réglementaire) du Code du travail  
(Annexe 1-1 de l'arrêté du 15 février 2012 modifié - NOR : DEVP1116359A)

### Délai de réponse

Le destinataire doit répondre à toute déclaration, même s'il n'est pas concerné, sous 9 jours pour les DT et sous 7 jours pour les DICT, hors jours fériés, après la date de réception de la déclaration dûment remplie. Lorsque la déclaration est reçue sous forme non matérialisée, ces délais sont portés à 15 jours pour la DT et à 9 jours pour la DICT, hors jours fériés. Pour la DT, il peut être prolongé de 15 jours si l'exploitant effectue des mesures de localisation avant de répondre ou lors d'un rendez-vous sur site avec vous.

Exploitant : \_\_\_\_\_

Destinataire : \_\_\_\_\_

Complément d'adresse : \_\_\_\_\_

Numéro / Voie : \_\_\_\_\_

Lieu-dit / BP : \_\_\_\_\_

Code Postal / Commune : \_\_\_\_\_

Pays : \_\_\_\_\_

### DT (Déclaration de projet de travaux)

N° consultation du téléservice : \_\_\_\_\_

N° affaire du responsable du projet : \_\_\_\_\_

Date de la déclaration : \_\_\_\_ / \_\_\_\_ / \_\_\_\_

Responsable du projet,  
personne morale

Responsable du projet,  
personne physique

Déclaration conjointe  
DT/DICT

### Responsable du projet

(1) : Champs facultatifs

Dénomination : \_\_\_\_\_

Pays : \_\_\_\_\_ N° SIRET : \_\_\_\_\_

### Représentant du responsable du projet

Dénomination : \_\_\_\_\_

Complément / Service : \_\_\_\_\_

N° : \_\_\_\_\_ Voie : \_\_\_\_\_

Lieu-dit / BP : \_\_\_\_\_

Code postal : \_\_\_\_\_ Commune : \_\_\_\_\_

Personne à contacter : \_\_\_\_\_

Tél. : \_\_\_\_\_ Fax<sub>(1)</sub> : \_\_\_\_\_

Courriel<sub>(1)</sub> : \_\_\_\_\_

### Emplacement du projet

Adresse<sub>(2)</sub> : \_\_\_\_\_

CP : \_\_\_\_\_ Commune principale : \_\_\_\_\_

Nb de communes : \_\_\_\_\_ (2) : facultatif si emprise dessinée sur le téléservice

### Souhaits pour le récépissé

Souhaite recevoir le récépissé (cas de la DT-DICT conjointe)

Mode de réception du récépissé souhaité : \_\_\_\_\_

Si mode de réception par voie électronique, précisez :

Capacité d'impression des plans : Taille : \_\_\_\_\_ Couleur : \_\_\_\_\_

Souhait de plans vectoriels : \_\_\_\_\_ au format : \_\_\_\_\_

### Projet et son calendrier

(3) : voir les codes au verso

Nature des travaux<sub>(3)</sub> : \_\_\_\_\_

Décrivez le projet : \_\_\_\_\_

Emploi de techniques sans tranchées : Oui Non

Distance minimale entre les travaux et la ligne électrique : \_\_\_\_ , \_\_\_\_ m

Cochez si vous souhaitez les plans des réseaux électriques aériens.

Date prévue pour le commencement des travaux : \_\_\_\_ / \_\_\_\_ / \_\_\_\_

Durée du chantier : \_\_\_\_\_ jour(s)

### Investigations complémentaires par le responsable du projet (à remplir après réception du récépissé de DT)

Réalisation d'investigations complémentaires : Oui Non

Motif de réalisation ou non d'investigations complémentaires avant travaux (voir au verso) : \_\_\_\_\_

Date des investigations complémentaires : \_\_\_\_ / \_\_\_\_ / \_\_\_\_

Investigations susceptibles de nécessiter une DICT

Envoi des résultats aux exploitants d'ouvrages et aux entreprises

### DICT (Déclaration d'Intention de Commencement de Travaux)

N° consultation du téléservice : \_\_\_\_\_

N° affaire de l'exécutant des travaux : \_\_\_\_\_

Date de la déclaration : \_\_\_\_ / \_\_\_\_ / \_\_\_\_

Nature de la déclaration (voir les codes au verso) : \_\_\_\_\_

### Exécutants des travaux

(1) : Champs facultatifs

Dénomination : \_\_\_\_\_

Complément / Service : \_\_\_\_\_

N° : \_\_\_\_\_ Voie : \_\_\_\_\_

Lieu-dit / BP : \_\_\_\_\_

Code postal : \_\_\_\_\_ Commune : \_\_\_\_\_

Pays : \_\_\_\_\_ N° SIRET : \_\_\_\_\_

Personne à contacter : \_\_\_\_\_

Tél. : \_\_\_\_\_ Fax<sub>(1)</sub> : \_\_\_\_\_

Courriel<sub>(1)</sub> : \_\_\_\_\_

### Emplacement des travaux (si différent du projet de travaux)

Adresse<sub>(2)</sub> : \_\_\_\_\_

CP : \_\_\_\_\_ Commune principale : \_\_\_\_\_

Nb de communes : \_\_\_\_\_ (2) : facultatif si emprise dessinée sur le téléservice

### Souhaits pour le récépissé

Mode de réception du récépissé souhaité : \_\_\_\_\_

Si mode de réception par voie électronique, précisez :

Capacité d'impression des plans : Taille : \_\_\_\_\_ Couleur : \_\_\_\_\_

Souhait de plans vectoriels : \_\_\_\_\_ au format : \_\_\_\_\_

### Travaux et leur calendrier

(3) : voir les codes au verso

Nature des travaux<sub>(3)</sub> : \_\_\_\_\_

Décrivez les travaux : \_\_\_\_\_

Techniques utilisées<sub>(3)</sub> : \_\_\_\_\_

Autre, précisez la technique : \_\_\_\_\_

Précisez, le cas échéant, la profondeur max d'excavation : \_\_\_\_\_ cm

Cochez en cas de modification du profil du terrain en fin de travaux

Résultats des investigations complémentaires communiqués par le responsable du projet : Oui Non

Distance minimale entre les travaux et la ligne électrique : \_\_\_\_ , \_\_\_\_ m

Cochez si vous souhaitez les plans des réseaux électriques aériens.

Date prévue pour le commencement des travaux : \_\_\_\_ / \_\_\_\_ / \_\_\_\_

Durée du chantier : \_\_\_\_\_ jour(s)

### Signature de l'exécutant des travaux ou de son représentant

Nom du signataire : \_\_\_\_\_

Signature : \_\_\_\_\_

Nombre de pièces jointes, y compris les plans : \_\_\_\_\_

### Signature du responsable du projet ou de son représentant

Nom du signataire : \_\_\_\_\_

Signature : \_\_\_\_\_

Nombre de pièces jointes, y compris les plans : \_\_\_\_\_

## Récépissé de DT Récépissé de DICT

Au titre du chapitre IV du titre V du livre V (partie réglementaire) du Code de l'environnement  
et de la section 12 du chapitre IV du titre III du livre V de la 4<sup>ème</sup> partie (partie réglementaire) du Code du travail

(Annexe 2 de l'arrêté du 15 février 2012 modifié - NOR : DEVP1116359A)

### Destinataire

- ☒ Récépissé de DT  
☐ Récépissé de DICT  
☐ Récépissé de DT/DICT  
conjointe

Dénomination : DIR ATLANTIQUE  
Complément / Service : MA CAMPAGNE  
Numéro / Voie : 46 RUE DU QUÉBEC  
Lieu-dit / BP :  
Code Postal / Commune : 1 6 0 0 0 ANGOUÛME  
Pays : FRANCE

N° consultation du téléservice : 2 0 2 5 0 7 0 2 0 1 3 6 2 T E 1  
Référence de l'exploitant :  
N° d'affaire du déclarant : RN10 Echangeur Sud de Ma  
Personne à contacter (déclarant) : RACHET MATHIAS  
Date de réception de la déclaration : 02 / 07 / 2025  
Commune principale des travaux : MAINE-DE-BOIXE  
Adresse des travaux prévus : LE MOULIN À VENT

### Coordonnées de l'exploitant :

Raison sociale : NOUVELLE AQUITAINE THD (NATHD) - GESTI  
Personne à contacter : MARJOLAINE SIMON  
Numéro / Voie : 152 AVENUE PIERRE BROSSOLETTE  
Lieu-dit / BP :  
Code Postal / Commune : 9 2 2 4 0 MALAKOFF  
Tél. : 0 5 4 7 6 5 0 2 3 2 Fax :

### Éléments généraux de réponse

- ☐ Les renseignements que vous avez fournis ne nous permettent pas de vous répondre. La déclaration est à renouveler. Précisez notamment :  
☐ Les réseaux/ouvrages que nous exploitons ne sont pas concernés au regard des informations fournies. Distance > à : \_\_\_\_\_ m  
☒ Il y a au moins un réseau/ouvrage concerné (voir liste jointe) de catégorie : TL \_\_\_\_\_ (voir liste des catégories au verso)

### Modification ou extension de nos réseaux / ouvrages

Modification ou extension de réseau/ouvrage envisagée dans un délai inférieur à 3 mois :  
☐ Réalisation de modifications en cours sur notre réseau/ouvrage.  
Veuillez contacter notre représentant : Tél. :  
NB : Si nous avons connaissance d'une modification du réseau/ouvrage dans le délai maximal de 3 mois à compter de la consultation du téléservice, nous vous en informerons.

### Emplacement de nos réseaux / ouvrages

☒ Plans joints : Références : cf PJ\_liste.pdf Echelle<sub>(1)</sub> : Date d'édition<sub>(1)</sub> : Sensible : Prof. règl. mini<sub>(1)</sub> : Matériau réseau<sub>(1)</sub> :  
NB : La classe de précision A, B ou C figure dans les plans.  
☐ Réunion sur chantier pour localisation du réseau/ouvrage : ☐ Date retenue d'un commun accord : \_\_\_\_ / \_\_\_\_ / \_\_\_\_ à \_\_\_\_ h \_\_\_\_  
ou ☐ Prise de RDV à l'initiative du déclarant (date du dernier contact non conclusif : \_\_\_\_ / \_\_\_\_ / \_\_\_\_)  
☐ Votre projet doit tenir compte de la servitude protégeant notre ouvrage.  
☐ (cas d'un récépissé de DT) Vous devez prévoir des investigations complémentaires à notre charge (hors cas d'exemption prévus dans la réglementation) <sup>(2)</sup>  
☐ Des branchements non cartographiés sont présents. Ils sont soit pourvus d'affleurants visibles et rattachés à un réseau principal souterrain identifié dans les plans joints, soit munis de dispositifs automatiques supprimant tout risque en cas d'endommagement <sup>(2)</sup>  
(1) : facultatif si l'information est fournie sur le plan joint (2) : pour les tronçons et branchements non cartographiés en classe A, prévoir des clauses techniques et financières particulières dans le marché

### Recommandations de sécurité

Les recommandations techniques générales en fonction des réseaux et des techniques de travaux prévues sont consultables sur [www.reseaux-et-canalisation.s.gouv.fr](http://www.reseaux-et-canalisation.s.gouv.fr)  
Les recommandations techniques spécifiques suivantes sont à appliquer, en fonction des risques liés à l'utilisation des techniques de travaux employées :

Rubriques du guide technique relatives à des ouvrages ou travaux spécifiques :  
Pour les exploitants de lignes électriques : si la distance d'approche a été précisée, la mise hors tension est : ☐ possible ☐ impossible  
Mesures de sécurité à mettre en œuvre :

### Dispositifs importants pour la sécurité :

### Cas de dégradation d'un de nos ouvrages

En cas de dégradation d'un de nos ouvrages, contactez nos services au numéro de téléphone suivant : 0 5 3 3 7 4 0 2 1 7  
Pour toute anomalie susceptible de mettre en cause la sécurité au cours du déroulement du chantier, prévenir le service départemental d'incendie et de secours (par défaut le 18 ou le 112) :

### Responsable du dossier

Nom :  
Désignation du service :  
Tél. :

### Signature de l'exploitant ou de son représentant

Nom du signataire :  
Signature :  
Date : \_\_\_\_ / \_\_\_\_ / \_\_\_\_ Nombre de pièces jointes, y compris les plans : 4

## Catégories des réseaux / ouvrages

### Ouvrages considérés comme sensibles pour la sécurité (au sens du I de l'article R. 554-2 du code de l'environnement) :

- HC : Canalisations de transport et canalisations minières contenant des hydrocarbures liquides ou liquéfiés ;
- PC : Canalisations de transport et canalisations minières contenant des produits chimiques liquides ou gazeux ;
- GA : Canalisations de transport, de distribution et canalisations minières contenant des gaz combustibles ;
- CU : Canalisations de transport ou de distribution de vapeur d'eau, d'eau surchauffée, d'eau chaude, d'eau glacée, et de tout fluide caloporteur ou frigorigène, et tuyauteries rattachées en raison de leur connexité à des installations classées pour la protection de l'environnement ;
- EL : Lignes électriques et réseaux d'éclairage public autres qu'en très basse tension (> 50 V en courant alternatif ou 120 V en courant continu) et autres que les lignes électriques aériennes à basse tension et à conducteurs isolés ;
- TR : Installations destinées à la circulation de véhicules de transport public ferroviaire ou guidé ;
- DE : Canalisations de transport de déchets par dispositif pneumatique sous pression ou par aspiration ;
- DI : Ouvrages conçus ou aménagés en vue de prévenir les inondations et les submersions.

### Autres ouvrages\* (au sens du II de l'article R. 554-2 du code de l'environnement) :

- TL : Installations souterraines de communications électroniques, lignes électriques et réseaux d'éclairage public autres que ceux définis à la ligne « EL » ci-dessus ;
- EA : Canalisations souterraines de prélèvement et de distribution d'eau destinée à la consommation humaine, à l'alimentation en eau industrielle ou à la protection contre l'incendie, en pression ou à écoulement libre, y compris les réservoirs d'eau enterrés qui leur sont associés ;
- EU : Canalisations souterraines d'assainissement, contenant des eaux usées domestiques ou industrielles ou des eaux pluviales.

*\*Parmi les « autres ouvrages », certains peuvent être spécifiés par leur exploitant comme « sensibles », soit lors de l'enregistrement de l'ouvrage sur le guichet unique, soit lors de la réponse à la DT. Les dispositions réglementaires relatives aux réseaux sensibles s'appliquent alors pleinement à ces ouvrages.*

## Dispositifs importants pour la sécurité

L'exploitant de réseau précise dans son récépissé une des trois options suivantes :

- Voir la liste des dispositifs en place dans le document joint
- Voir la localisation sur le plan joint
- Aucun dans l'emprise

### Informations importantes

Numéro de consultation du téléservice : 2025070201362TE1

Emplacement des travaux : LE MOULIN À VENT, 16230 MAINE-DE-BOIXE

Date prévue pour le commencement des travaux : 01/10/2025

Récépissé envoyé le : 03/07/2025

**IMPORTANT :**

**Si la classe des réseaux n'est pas affichée dans un plan, le plan est à considérer en classe C.**

**Nous sommes présents en totalité ou en partie au sein d'infrastructures tierces (voir [pj\\_plan\\_situation.pdf](#)).  
Merci de vous référer également aux réponses des exploitants référencés sur le Guichet Unique INERIS  
pour ces infrastructures.**

Liste des plans joints au récépissé :

PJ\_plan\_situation.pdf

PJ\_FTTH16\_AUNA\_AU04\_REC\_GC\_OP643\_V20250219\_F01.pdf

# PAS DE DICT SANS DT !



**STOP !**



**En 2020, un tiers des DICT sont « orphelines » (sans volet DT) !**

## RESPONSABLES DE PROJET

**REALISEZ et TRANSMETTEZ votre DT**, les récépissés, plans et tous documents utiles à vos exécutants de travaux

## EXÉCUTANTS DE TRAVAUX

En cas d'absence de DT, **DEMANDEZ** les références des DT (qui doivent obligatoirement être présentes dans le dossier de consultation) pour pouvoir réaliser la DICT. **Un courrier type de la FNTP existe pour signaler l'anomalie à votre responsable de projet.** Pour accéder à ce courrier : [cliquez ici](#).

### ***Le saviez-vous ?***

*Avec la saisie du numéro de consultation du Téléservice de la DT, tout le volet DT se remplit automatiquement !!!*

## EXPLOITANTS

**VERIFIEZ** que le volet DT de la DICT reçue est rempli et dans le cas contraire, signalez le à l'exécutant de travaux et au responsable de projet si possible

### **RAPPELS RÉGLEMENTAIRES**

- Le responsable de projet doit réaliser la DT et s'assurer de la faisabilité technique des travaux. La sécurité du chantier commence dès la phase étude et conception
- L'exécutant de travaux doit disposer, au plus tard à la notification du marché, de l'ensemble des informations transmises par les exploitants en réponse à la DT, y compris les résultats d'investigations complémentaires éventuelles, pour établir la DICT

**Les exécutants de travaux et les exploitants de réseaux doivent pouvoir identifier immédiatement les responsables de projet :**

en cas d'incident, point d'arrêt, arrêt de chantier, dommage, les informations contenues dans la DT sont indispensables



Les installations de communications électroniques, non sensibles pour la sécurité des intervenants, sont des réseaux sensibles pour l'activité économique (entreprises, hôpitaux ....)

**Il est donc essentiel d'observer l'environnement, vérifier les plans et alerter en cas de doute.**

## **Avant de commencer les travaux, observer l'environnement.**

Les équipements de télécommunication prennent différentes formes : armoires de rue, chambres, poteaux... Apprenez à les repérer dans votre environnement.

### **Equipements horizontaux :**

**Chambre télécom**



**Grillage avertisseur vert –  
Equipement souterrain**



Le grillage avertisseur n'a pas toujours été obligatoire. En revanche, il doit être reposé sur tout ouvrage découvert.

Les câbles fibres optiques placés dans des fourreaux PVC peuvent être enrobés de béton.

### **Equipements aériens :**

**Coffret sur poteau**



**Armoire télécom**



### **Avant de commencer vos travaux**

En cas de doute sur un plan ou de besoin de précision, contactez- nous :

[dt.dict@axione.fr](mailto:dt.dict@axione.fr) ou 05 33 74 02 17

### **Sur le chantier**

Une vérification visuelle de l'environnement et de la cohérence avec les plans reçus est nécessaire.

La réglementation impose un repérage et la présence des DT/ DICT avec plans sur le chantier.

### **En cas de dommage**

Si des dommages liés aux travaux sont constatés, contactez immédiatement le

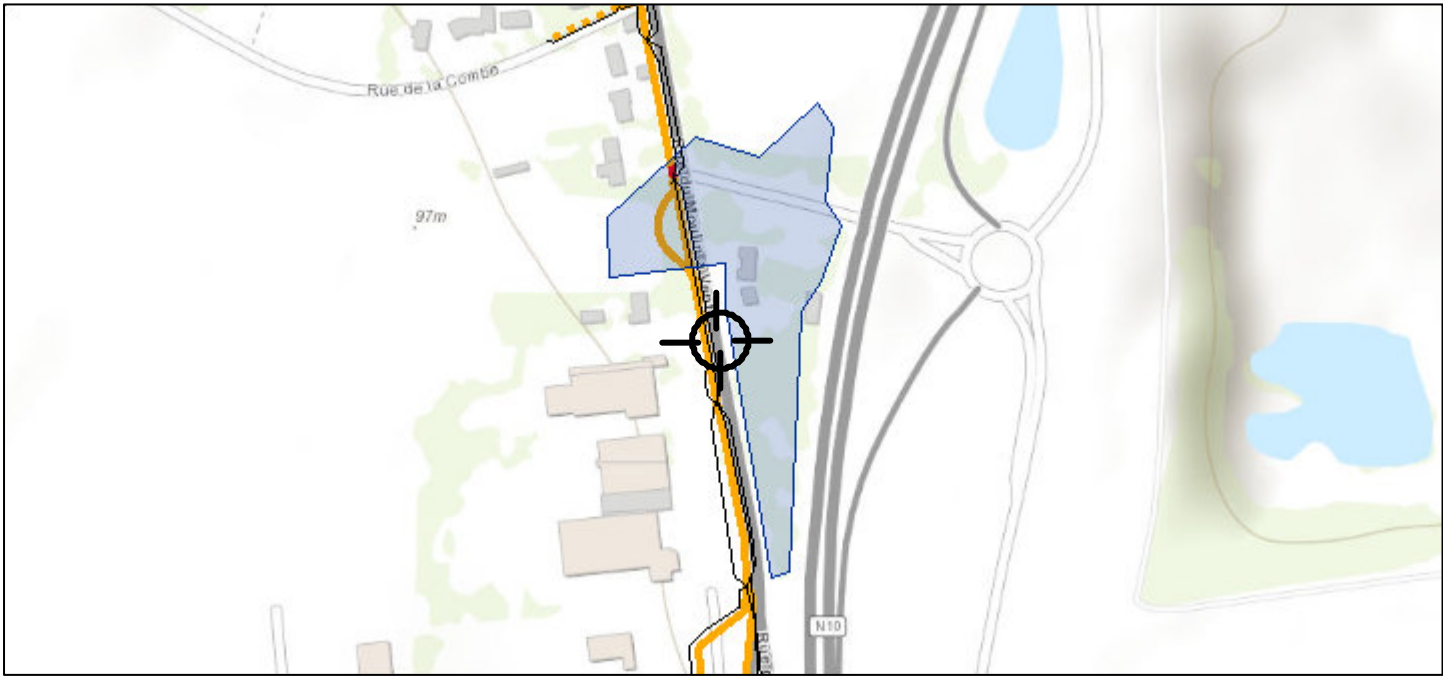
05 33 74 02 17

Vous devez nous contacter le plus rapidement possible, y compris si le dommage paraît superficiel.

Rappel de la demande d'éligibilité Radio

**Adresse :**  
address  
**Latitude (WGS84) :** latitude  
**Longitude (WGS84) :** longitude  
**Date de la demande :** dateheure

Carte



Résultat théorique (non contractuel)

**eligibility**

Dispo. BTS	Type	Nom	Distance (mètres)	Azimut (Degrès)	Réception

Marché de conception - réalisation du Réseau d'Initiative Publique à Très Haut Débit de la Charente

AU04 : MAINE DE BOIXE

Maitrise d'Ouvrage :



31 Boulevard Emile Roux  
16000 - Angoulême

Entreprise Titulaire :


















2 rue de l'Europe  
31150 LESPINASSE



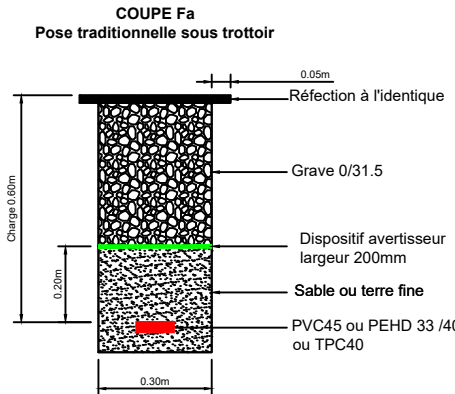
PLAN REC

1	Création du plan	19/02/2025	Vecteur Réseaux	RESONANCE
Indice:	Modification:	Date:	Réalisé :	Vérifié :
Classe de précision : Classe A		Catégorie de l'ouvrage : Réseau flexible, non sensible		
Projection : LAMBERT 93		Échelle	Phase	Plan
Nom Fichier : FTTH16_AUNA_AU04_REC_GC_OP643_V20250219		1 / 200	REC	01 / 01

LEGENDE

			<u>Infrastructure:</u>			
	Chambre (exemple : L3T)			Tranchée traditionnelle		Sous Tubage
	Site / ADR			Tranchée mécanisée		Aérien
	MAT	Points topographiques		Micro tranchée		Façade
	Agencement des FOURREAUX			Forage		Infrastructure existante
				Galerie		Tracé adjacent
				Encorbellement		

COUPES DE TRANCHEES

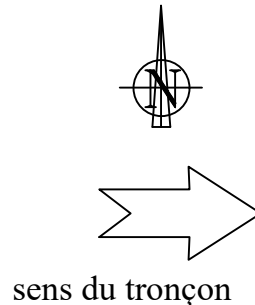


NOTES :

©Charente Numérique - 2019 - Reproduction ou adaptation, partielle ou totale, sous quelque forme que ce soit, Interdite dans tout pays.  
Positionnement de la tranchée et des chambres , précision des levés (emq) : 1 cm

L'implantation des réseaux de concessionnaires autres que le réseau fibre n'est reportée sur les plans qu' à titre purement indicatif, ces informations sont donc transmises sous toutes réserves.  
Toute indication qui s' avérerait erronée ne saurait en aucun cas engager la responsabilité de Charente Numérique.

N° POINT	X (L93)	Y (L93)	Z TN	PL_CHARGE
1	481414.51	6533224.89	104.67	0.40
2	481414.47	6533223.63	104.67	0.50
3	481414.41	6533222.60	104.72	0.40
4	481414.56	6533221.51	104.71	0.40



COMPOSITION	2 PVC 45	OUI
MODE DE POSE & CHARGE	Traditionnelle	Trottoir empierré 0.45
GESTIONNAIRE	DEPARTEMENT	
COMMUNE	MAINE DE BOIXE	
RUE	RD 40	
LONGUEUR	3.39	

CHB-16200-16-8000  
MAINE DE BOIXE  
CHB L2T  
RD 40

CHB-16200-FT-63  
MAINE DE BOIXE  
CHB L2T  
RD 40